

TOP 18 Zwei-Seen-Tour

← 12.5 km

🕒 4:30-2:00 h

⬆️ 267 m

⬆️ 267 m

SCHWIERIGKEIT **mittel**

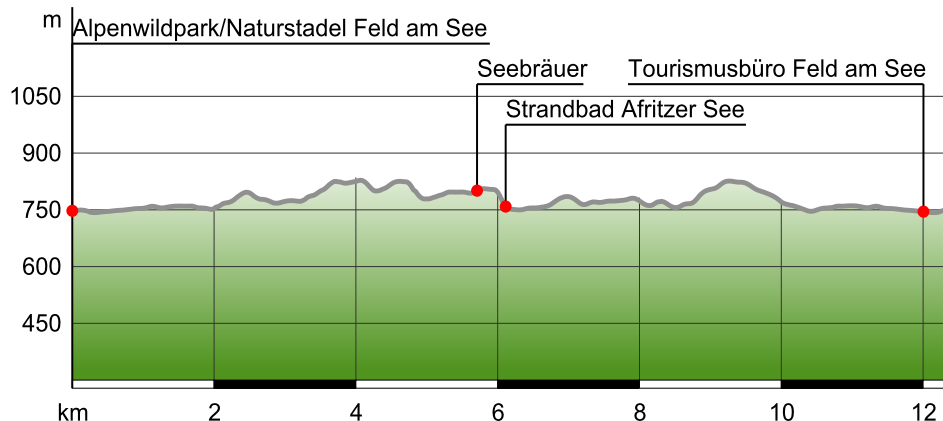


Kartengrundlagen: outdooractive Kartografie; Deutschland: Geoinformationen ©Vermessungsverwaltungen der Bundesländer und BKG (www.bkg.bund.de), ©GeoBasis-DE7 GEObasis.mw 2014, Österreich: ©1996-2014 here. All rights reserved., ©BEV 2012, ©Land Vorarlberg, Italien: ©1994-2014 here. All rights reserved., ©Autonome Provinz Bozen – Südtirol – Abteilung Natur, Landschaft und Raumentwicklung, Schweiz: Geodata ©swisstopo (57040002735)

WEGEART

— Länge 12.5 km

HÖHENPROFIL



TOURDATEN

MOUNTAINBIKE

STRECKE ↔ 12.5 km

DAUER ⌚ 2:00 h

AUFSTIEG ▲ 267 m

ABSTIEG ▼ 267 m

SCHWIERIGKEIT mittel

KONDITION ●●●●●

TECHNIK ●●●●●

HÖHENLAGE



BESTE JAHRESZEIT

JAN | FEB | MÄR
 APR | MAI | JUN
 JUL | AUG | SEP
 OKT | NOV | DEZ

BEWERTUNGEN

AUTOREN

ERLEBNIS ●●●●●

LANDSCHAFT ●●●●●

COMMUNITY

TOUR (0) ★★★★★

WEITERE TOURDATEN

EIGENSCHAFTEN

aussichtsreich

AUSZEICHNUNGEN (& BARRIEREFREIHEIT)

- 🔄 Rundtour
- 🚶 mit Einkehrmöglichkeit
- 👨‍👩‍👧 familiengerecht, Kinder

WEGBESCHREIBUNG

Die Asphaltstraße vorbei am Brennseehof, entlang der Norduferstraße bis km 1,71 (Ende des Sees). Links die Asphaltstraße nach oben bis km 2,24, hier biegt man nach rechts in den Wanderweg Richtung Erlach/Auer ein. Ab km 2,68 ein kurzes Stück auf der B 98 nach links Richtung Afritz, bei km 2,99 verlässt man die Asphaltstraße, weiter nach oben (Hinterrauth).

Eine technisch anspruchsvolle Tour im Talbereich entlang zweier romantischer Seen.

Startpunkt der Tour ist Feld am See. Am Ostufer des Feldsees fahren Sie entlang einer wenig befahrenen Asphaltstraße bis zum Ende des Sees. Danach geht es auf einem technisch anspruchsvollen Waldweg oberhalb des Afritzer Sees bis zum Ende des Sees. Zurück geht es direkt am See über Erlach zum Ausgangspunkt nach Feld am See.

Bei km 3,51 nach rechts den Wanderweg nach unten. **Achtung:** Teilweise ist der Weg sehr schmal und bei Nässe sehr rutschig. Nun geht es immer den **Sonnenweg** entlang bei km 4,2 hat man einen schönen Aussichtspunkt über den Afritzer See. Bei km 5,8 verlässt man den Sonnenweg und fährt den schmalen Weg rechts weiter bis zur Bundesstraße - **Achtung:** gefährliche Spitzkehre!

Überquerung der Bundesstraße (km 5,93), nach rechts, entlang der **Seepromenade des Afritzer Sees** bis zum Ende des Sees. Bei km 7,83 links den Weg weiter, über den Holzsteg durch das Schilf, ab km 8,17 nach rechts weiter, den kurzen, steilen Schotterweg nach oben. Ab der Holzbrücke (km 8,59) 60 m Schiebepassage, vorbei am **Haus Tauchhammer** links die Asphaltstraße 100 m nach oben, dann nach rechts weiter.

Der Straße bis km 9,68 folgen, an der Gabelung links, durch **Erlach** hindurch an der Bushaltestelle (km 9,92) überquert man die Bundesstraße und biegt rechts in die Seestraße ein - auf der Straße zurück zum Ausgangspunkt.

Startpunkt der Tour

Feld am See, Dorfplatz (751 hm)

Zielpunkt der Tour

Feld am See, Dorfplatz (751 hm)

Sicherheitshinweise

Achtung: Bei km 3,51 ist der Weg teilweise sehr schmal und bei Nässe sehr rutschig.

Wegekennzeichnung

Nockbike Tour Nr. 18

INFORMATIONSMATERIAL

Karte

Kompass Rad- und Mountainbikekarte Kärntner Nockberge

Literatur

Kompass Rad- und Mountainbikekarte Kärntner Nockberge

Weitere Infos / Links

www.sportschule.at oder www.nockbike.at

ANREISE

Öffentliche Verkehrsmittel

Bus

Parken

Öffentlicher Parkplatz

REGIONEN

REGIONEN & ORTE


Österreich	(Land)
Kärnten	(Bundesland)
Villach - Faaker See - Ossiacher See	(Tourismus-Region)
Bad Kleinkirchheim-Nockberge	(Tourismus-Region)
Villach Land	(Bezirk)
GEBIRGE	
Nockberge	(Gebirgsgruppe)

INTERESSANTE PUNKTE (5)



BADESTELLE

1 Strandbad Beer


Millstätter Straße 20
9544 Feld am See
 +43 4246 4706

Quelle: Bad Kleinkirchheim Tourismus



ZOO/TIERPARK

2 Alpenwildpark/Naturstadel Feld am See

Bernliegerweg 4
9544 Feld am See
 +43(0)4246/2776
alpen-wildpark@aon.at
www.alpen-wildpark.com

Quelle: Kärnten Werbung GmbH



TOURIST-INFORMATION

3 Tourismusbüro Feld am See


Rathausstraße 25
9544 Feld am See
 04246/2273
info@feldamsee.at
www.feldamsee.at

Quelle: Kärnten Werbung GmbH



GASTHOF

4 Seebräuer

Untersee 3
9544 Feld am See
 +43 4247 2124

Quelle: Bad Kleinkirchheim Tourismus



BADESTELLE

5 Strandbad Afritzer See

Seestraße 4
9542 Afritz am See

Quelle: Bad Kleinkirchheim Tourismus

**TOUR ZUM MITNEHMEN FÜR IPHONE UND
ANDROID**



QR-Code scannen und diese Tour offline
speichern, mit Freunden teilen und mehr
...